

Sfantul Munte Athos

Sfantul Munte Athos „Aghion Oros” sau Gradina Maicii Domnului, cum mai este cunoscut acest loc binecuvantat de Dumnezeu, ne-a uimit pe toti cu frumusetea lui!!!!!!!

Sper sa simtiti, prin intermediul pozelor, aceeasi pace care ne-a coplesit si pe noi, stiindu-ne atat de aproape de pasii Maicii Domnului si de atatia sfinti...Ne-am dorit inca de anul trecut sa ajungem acolo, dar nu am reusit...

Am pornit, asadar, din Asprovalta de dimineata, dar nu dis-dimineata, caci nu ne sta in fire □ (mai ales in vacante) si am facut doar o ora si un pic pana la destinatie, adica pana la Ouranoupolis, peninsula de unde pleaca in fiecare zi vapoare catre Sfantul Munte, asa ca ar fi fost mare pacat sa nu ajungem nici anul asta acolo...

Drumul pana la micutul port e „presarat” cu peisaje uluitoare, cu case rustice si extrem de bine intretinute, cu multa verdeata si flori de leandru la poarta...cu livezi de maslini, frumos ordonate pe coline...cu locuri ce mustesc de istorie (imi pare rau ca nu am mai ajuns sa vizitam Stagira, locul nasterii lui Aristotel, care ne era chiar in drum...dar poate avem mai mult timp la anu'...)

In locurile astea se gasesc cele mai multe hoteluri de 5 stele pe metru patrat □ , si cele mai frumoase plaje...

...si culmea (sau poate nu) si cei mai multi romani.

Intr-un final, pot spune ca este locul unde multe minunatii se pierd, iar altele se contureaza.....cum ar fi calatoria cu feribotul catre Sfantul Munte, care a durat 3 ore, dar pe care nici nu le-am simtit. Nici macar Bogdi, pe care-l suspectam de plictiseala dupa prima jumatate de ora □

...dar probabil ca atunci cand pescarusii iti mananca din maini, iar delfinii inoata, in pereche, sub ochii tai nu e loc de plictiseala!!!!!!!

Despre toate astea, insa, mai jos, impreuna cu cateva note despre manastirile din Muntele Athos, desprinse din minunata carte tradusa si in limba romana, pe care am cumparat-o chiar din port (am afisat-o la sfarsitul postarii)0 particica de Ouranoupolis:



Feribotul de dimineata, foooarte aglomerat (noi am plecat pe la ora 14:00 si a fost super-lejer)
...cu cel alb din stanga am plecat noi:



...si nu cu cel de pirati, cum ar fi vrut Bogdi :D...ala nu stiu pe unde naviga...



Turnul de pe tarm, de unde pleaca toate vapoarele:



Bogdi, fascinat de apa limpede, cu nunate fascinante de albastru si turcoaz:



Pescarusii incepeau deja sa ne dea tarcoale ☐



...si sus pe punte si mai mult:



Turnul abia ca se mai zarea...





...tot mai aproape de Sfantul Munte:



...si de pescarusii ademeniti cu mancare din palma ☐





...primele ziduri...



...si prima manastire pe care am zarit-o: **Thevais**, care este un schit rus a carui constructie a inceput in sec. 20 si a luat sfarsit odata cu primele manifestari ale revolutiei din Rusia. Schitul nu a fost locuit niciodata, deoarece majoritatea calugarilor rusi au parasit Sfantul Munte din cauza revolutiei:



Urmeaza **Manastirea Dohiariou**: Poate cea mai pitoreasca manastire de la Sfantul Munte, construita in 966, este cea mai veche manastire de pe latura vestica si a treia ca vechime de la Muntele Athos. Se afla la o latitudine de 30 de m. si adaposteste 35 de calugari.



Dupa ce a fost construita, a fost distrusa de pirati dar a fost reconstruita in 1578. Tot in acea perioada a fost ridicata biserica centrala „katholikon” inchinata Sf. Arhangheli Mihail si Gavril. Peretii sint decorati cu superbe fresce apartinand Scolii cretane.



Turnul, care servește în prezent ca bibliotecă, are 22 m., fiind al treilea ca înălțime de la Sfântul Munte. În bibliotecă se găsesc 44 de manuscrise și 2000 de tiparitură. De asemenea, se mai află în mănăstire capele mai mici, cea mai renumită fiind „Gorgoepikoos”, cu icoana făcătoare de minuni a Maicii Domnului.



Exact aici i-am văzut pe cei doi jucăuși delfini, care ne-au însoțit câteva minute...



...exact ca in poza asta desprinsa din carte si pozata de mine pe masa foisorului de lemn :))

...dar pe care de emotie nu am reusit sa-i prind pe camera (iar aparatul foto era atarnat de gatul lui Cipi ☐)

A fost un moment deosebit!!!!!!!!!!!!!!!!!!!!



Manastirea Xenofondos (Xenofon): A fost fondata in sec. 10 de catre Xenofon. In 1225 a fost distrusa de pirati, dar reconstruita putin timp dupa aceea. Intre sec. 16-18, a fost una dintre cele mai renumite de la Muntele Athos.

Si vechiul si noul „katholikon”= biserica, sint inchinate Sf. Gheorghe.

In acest moment, la manastire, traiesc in jur de 45 de calugari:



Manastirea Panteleimonos (Sf. Pantelimon): A fost construita in 1821 si are 8 domuri. Biserica se afla in centru si este inchinata Sf. Pantelimon. Este situata intr-un loc superb care seamana cu o mica cetate. Toti calugarii de aici sint de origine rusa.



In dreapta manastirii se gasesc ospiciul si spitalul, care au fost distruse in incendiul din 1947. Aici existau 1000 de paturi...



Domurile Bisericii Sf. Pantelimon:



Manastirea Xiropotamou: A fost construita in 424 si a fost apoi extinsa. Biserica se gaseste in centru si este inchinata celor 40 de Sfinti Martiri, avand icoane care dateaza din 1783.



Manastirea Xiropotamou are cea mai mare colectie de icoane de la Muntele Athos. Numai in biserica centrala se gasesc 150 de icoane bizantine. Aici se afla si cea mai mare bucata de „lemn sfant” (din Sfanta Cruce) care a fost donata de catre Constantin Porfirogenetul. In biblioteca sint 341 de manuscrise si 4000 de carti tiparite.

Aici traiesc in prezent 40 de calugari:



Portul Dafni: Cel mai important port de la Muntele Athos, apartine atat de Manastirea Petra cat si de Manastirea Xiropotamou. Cand pelerinul soseste aici cu vaporul care face naveta o data pe zi de la Ouranoupolis, are mai multe posibilitati de a ajunge in capitala Karie. El poate sa ia autobuzul 2 ore, sau sa aleaga un feribot care merge inspre sud.

La Dafni exista politie, vama, posta si magazine:



Varful Muntelui Athos in departare..




Partea sudica a regiunii Halkidiki este formata din peninsulele Kassandra, Sithonia si Athos, care este cea mai estica dintre cele trei peninsule si are o lungime de 50 de km. si o latime de 8 pana la 12 km. In partea sa sudica se ridica, ca o piramida, Muntele Athos, inalt de 2.033 m:



Aici, in toata splendoarea, cu o scufie pufoasa de nori deasupra ☐



Manastirea Simonos Petras (Simon Petra): Este manastirea care ii impresioneaza cel mai mult pe vizitatori. Este construita ca un turn, la altitudinea de 330 m. Jos se afla „arsanas” (portul):



A fost întemeiată în sec. 14 de către călugărul Simon. La început, mănăstirea s-a numit „Noul Betleem” și a fost închinată Nașterii lui Hristos. A fost distrusă mai târziu de două mari incendii, în 1580 și 1626.


Mănăstirea are șapte etaje și în jur de 80 de călugări.

Venind cu vaporul de la Mănăstirea Grigoriou înspre Simon Petra, în partea dreaptă sus, se poate remarca un zid. Este apeductul mănăstirii. Mai la dreapta cu circa 600 m. se găsește cel mai mare fotocel solar de la Muntele Athos care produce energie solară pentru mănăstire:



Manastirea Grigoriou: Pe locul unde în antichitate se înalța templul lui Poseidon, Sf. Grigore, călugăr la mănăstirea Sf. Ecaterina din Sinai, a fondat în sec. 13 Mănăstirea Grigoriou, la o

înălțime de 20 de m. deasupra nivelului mării. Mănăstirea are cea mai bună organizare de la Muntele Athos și numără 90 de călugări:



În sec. 15 a fost părăsită, iar în 1761 a fost distrusă de un incendiu. A fost reconstruită însă cu ajutorul unor suverani moldoveni. Biserica centrală („katholikon”) este închinată Sf. Nicolae:





Una din icoanele mănăstirii este „Galactotrofousa”, o reprezentare deosebită a Sfintei Fecioare. Iconostasul este unul dintre cele mai frumoase de la Muntele Athos. Acesta e din lemn sculptat și conține reprezentări gravate ale Vechiului Testament. Există, de asemenea, 4000 de cărți tipărite și 174 de manuscrise. Printre acestea se numără cel al lui „Pimenous

tu Erma" (Pastorul lui Hermes). In partea de sus a manastirii este construita cisterna de apa, iar mai sus se gasesc sistemele de energie:



...de pe drum ☐





Manastirea Dionysiou: Pare o fortareata ce se inalta la 80 de m. deasupra marii. A fost intemeiata de Sf. Dionisie din Korita in 1389. Este una dintre cele mai importante manastiri de la Sfantul Munte si are 75 de calugari. Biserica poarta hramul Sf. Ioan Botezatorul, avand minunate fresce ale pictorului Giorgis, unul dintre reprezentantii scolii cretane din sec.16:



In stanga bisericii se gaseste capela „Akanthistos” iar in partea dreapta se afla trapeza. In galeria exterioara de langa trapeza exista minunate fresce despre Apocalipsa:



Manastirea Aghiou Pavlou (Sf. Pavel): La un km. de poalele Muntelui Athos, la jumatarea tarmului, se afla Manastirea Sf. Pavel, ce a fost construita in sec. 10.

In prezent exista aici 140 de calugari, dintre care 70 traiesc in desert.

In dreapta portului si la 20 de m. fata de nivelul marii se afla locuinta in stanca a unui calugar ascet:



Intre 1817-1845 a fost construita biserica centrala a manastirii, toata din marmura sculptata, intr-o armonie desavarsita cu locul. Una dintre capele are superbe fresce din sec. 16 in care este reprezentat Sf. Gheorghe.

In biblioteca se gasesc 387 de manuscrise si 10.000 de tiparituri. Ca un fapt bine de stiut, fiecare manastire de la Muntele Athos are propriul cimitir.

Manastirea se gaseste la 140 m. altitudine:



Final de drum, liniste absoluta:



...si inapoi catre minunatul port...



...unde ne-au intampinat, din nou, galagiosii pescarusi :))





Portul din Ouranoupolis si turnul, construite in timpul lui Andronicus:



...si bineinteles, pranzul nostru intarziat, servit la un restaurant cu profil romanesc.

Aceleasi fructe de mare, pesti si tzatziki, de care am cam abuzat ☐





Pe drum catre locul unde ne-am parcat masina, ne-am oprit pentru o clipa sa facem poze langa Maica Domnului, protectoarea Sfantului Munte:



...si daaa, sa facem si-o baita, eu cu Bogdi, care nu refuzam niciodata o balaceala buna ☺ , desi se intunecase binisor..



...si pana sa ajungem la parcare chiar ne-a prins ploaia...o ploaie marunta si racoroasa de vara...



In drum spre „casa”, spre Asprovalta, ne-am oprit la Stratoni, unde este amenajat un loc special pentru toti cei care adora o panorama de vis:






La finalul, poate prea lungii postari :P, vreau sa va arat harta Sfantului Munte:



...si cartea din care v-am povestit despre manastirile minunate, ambele cumparate de acolo.

Cartea e semnata de Anestis Vasiliadis si se numeste „Athos Chalkidiki-Petralona”:



<http://savalaure.blogspot.com>

...cat si unele dintre cele mai importante achizitii ☐



<http://savalaure.blogspot.com>

...din care mi-am propus sa incerc muuuulte bunataturi!!!!!!!
Au fost singurele pe care le-am gasit, nescrise in limba greaca.